

A Magyar Eldorádó

Valóságos aranylásban égnek a a Börzsöny környéki falvak lakói egy most napvilágot látott kutatás miatt, ami azt állítja, hogy 1075,8 tonna aranyat és 909 tonna ezüstöt rejt a hegy gyomra melynek összértéke több mint 37 milliárd euró azaz több mint 13.000 milliárd forint.

Álmosan nyújtóztak a falvak a Börzsöny peremén. Tornácok házaik között az őszi szél vigyázva botlott. Csak egy két börtönőr és a pálos kolostor harangjai törték meg a csendet a Márianosztrán, no meg egy a helyiek között sutyorogva terjedő szóbeszéd miszerint több száz tonna aranyat és ezüstöt rejt a föld a falu alatt.

- Hallottam, hogy újra aranyat találtak, de nem új dolog ez itt. Rengeteg arany van a falu alatt, miközben nincs pénzünk sörre. Pedig ha felszínre lehetne valahogy hozni akkor aztán kolbászból lehetne itt a kerítés.- Panaszkodott az egyik falusi a helyi kocsmában.

Az itt lakók kissé szkeptikusak a hírek hallatán. Bár több száz éve hallják a legendákat a mesés kincsről és időről időre szárnyra kapnak hihetetlen történetek és históriák arról, hogy ki hogyan és hol talált csillogó rögöket de valahogy mégsem láttak ebből soha semmit. Eddig!

- A területen már a késő Árpád-kor óta termeltek ki nemesfémeket, geológiai és geofizikai megkutatottságának bőséges az irodalma. Az 1930-as években már bejegyeztek Párizsban egy bányászati társaságot melynek feladata az itteni arany és ezüst kitermelése lett volna, de a háború akkor közbeszólt. Aztán a szocializmus idején újabb próbafúrásokat és vizsgálatokat végeztek és a rendszerváltás utáni kormányok is foglalkoztak a területtel, majd a kutatási eredmények a Horn kormány alatt rejtélyesen eltűntek és csak pár évvel ezelőtt került elő egy pontos számokat tartalmazó tanulmány egy Frankfurter banktrezorból. - Kezd bele a történetbe Varga István a Hun-Bányászat Kutatási, Fejlesztési és Innovációs Kft. tulajdonosa és kutatási igazgatója aki gigantikus vállalkozásba vágná csákányát.

A cég azonban nem csak a történelmi feljegyzésekre alapoz. A rendelkezésre álló adatok, valamint újabb kutatások elvégzése után földmintákat küldtek a világ három, ezzel foglalkozó legjobb független laborjába ahol kimutatták, hogy a Börzsöny alatti földrétegekben világviszonylatban is magas az arany jelenléte.

- Az általam feltárt és szakemberek által leigazolt számítások szerint 450- 60 Milliárd euró értékű ezüst és arany van a hegy alatt ebből 36-37 milliárd euró a tiszta nyereség ami kitermelhető és ehhez jönnek még az egyéb fémek és ásványi anyagok amelyeket a

kitermelés során a felszínre tudnánk hozni. Ennek a forintra átszámolt tiszta nyeresége 19.000 milliárd forint, tehát a jelenlegi magyar államadósság több mint 40%-a. Arról nem is beszélve, hogy ha beindul a bányászat, az biztos munkahelyet teremt majd a térségben. - Avatott be Varga úr, aki terveit és számításait tavaly elküldte a Magyar Bányászati és Földtani Szolgálathoz (MBFSZ), azt kérve, hogy végezze el a koncessziós bányászati engedély kiírását megelőző érzékenységi és terhelhetőségi vizsgálatot ami után elindulhat a munka.

Mindeközben a Nagyborzsönyi kisbirtok eladója az ebédszünetét tölti ezért a közért épp zárva volt a mellette lévő étterem meg már réges-rég. A szieszta nem zavarja meg az itteniek életét a mindössze 676 lelket számláló településen. Csak a kutyák ugatnak a portákon mikor elhalad a kapu előtt egy két lézengő helybeli nem is sejtve, hogy alatta az út is arannyal van kiköveve.

- Maguknak pestieknek minden olyan nagy szám. A Rózsa-hegyen már kisgyerek koromban is működött az aranybánya, de abból sem láttunk semmit aztán a kommunisták a 70-es években berobbantották. Azóta is járnak ide a bolondok szitával meg fémkeresőkkel, hogy majd belenyúlnak a tutiba, de itt még aki csórón ment föl a hegyre az úgy is jött le onnét. meséli mosolyogva Menyes Ferenc, akivel a kocsmá, fodrászüzlet, a posta által határolt bermudaháromszögben futottunk össze.

Ennek ellenére egy két helybeli már az arany bővületében él. Ottjártunkkor épp egy aranszínű luxusautó körözött egy bányacsille körül a központba míg Terike a dohánybolt előtt felvetette, hogy mostantól lehetne ingyen a kevert. Mások azonban a környezetért és fákért aggódtak.

- Itt minden, ameddig a szem ellát a nemzetiparhoz tartozik. Sokan járnak ide kirándulni és pihenni mi lesz itt ha jönnek a markolók meg a teherautók? - Kérdezte aggódva István, aki szerint úgysem látnának ebből semmit a falusiak mert a nagymemberek eltesznek majd mindent.

- A munka egy 44,23 négyzetkilométeres területen folya, a Nagyirtás és a Rózsa-hegy kutatási zónában vegyi anyagok és cian felhasználása nélkül, szigorúan a föld alatt egy környezetbarát úgynevezett vízmosásos technológiával. A Börzsöny Natura 2000-es természetvédelmi terület és a Duna- Ipoly Nemzeti park része, ezért úgynevezett lejt aknákat fúrának a hegy gyomrába Nagyborzsöny, Márianosztra és Kóspallag határából kiindulva ezzel érintetlenül hagyva a területet. - Hangsúlyozta a Hun-Bányászat Kutatási, Fejlesztési és Innovációs Kft. tulajdonosa.

Varga Istvántól azt is megtudtuk, hogy a teljes termelés, tehát a bányászat és a három fázisú dúsítás is a mélyben történne és csak a kész aranyrudak kerülnének a felszínre egy elektromosan hajtott kisvasúthálózat segítségével. A vállalkozó hozzátette, hogy mielőtt bármilyen bányászat kezdődne, a Magyar Bányászati és Földtani Szolgáltatnak jóvá kell hagynia az érintett terület érzékenységi és terhelhetőségi vizsgálatát. A Hun-Bányászati Kft. ezt az engedélyt októberben megkérte. A többi már szerencse kérdése.

Sajtó megjelenések:

forbes.hu infostart.hu

liner.hu origo.hu

portfolio.hu ripost.hu

vg.hu (VILÁGGAZDASÁG)

[168 óra - Aranyláz a Börzsönyben](#)

[Világgazdaság: Úrtechnológiát is bevetnek a börzsönyi aranyért](#)

[Ripost - Hihetetlen felfedezés: 50 ezer milliárd forintnyi aranyat rejt a Börzsöny](#)

[Bors - Aranyláz a Börzsönyben, érik a magyar Eldorádó \(videó- 6:29p.\)](#)

[Hír TV riport – Börzsöny aranybányák \(videó – 5:50p.\)](#)

ITT A MAGYAR ARANYEMBER

Kimutatták: világviszonylatban is magas a ne

EZER TONNA ARANY

a Börzsöny gyom

Valóságos aranylázban égne a Börzsöny környéki falvak lakói: mindenki arról beszél, hogy aranyrögökön sétálnak. Úgy fest, tényleg!

FÉNYES JÖVŐ Álmosan nyújtóztak a tornácós házak a Börzsöny peremén, amikor reggel megérkeztek kollégáink Márianosztrára, ugyanis a fővárosba is elért a helyiek között sutyorogva terjedő szóbeszéd: több száz tonna aranyat és ezüstöt rejt a föld a Börzsöny alatt.

Kíváncsiak voltunk, mi igaz a históriából, ezért kollégáink több falut is végiglátogattak. Még a szemük is kikerekedett, amikor kiderült: nem légből kapott információ a hegység alatti elképesztő mennyiségű nemesfém jelenléte.

Már aggódnak a teherautók miatt

– Hallottam, hogy újra aranyat találtak, de nem új dolog ez itt. Rengeteg arany van a falu alatt, miközben nincs pénzünk sörre. Pedig ha felszínre lehetne valahogy hozni, akkor aztán kolbászból lehetne itt a kerítés! – mondta az egyik falusi a helyi kocsmában.

Az itt lakók nagyjá kissé szkeptikus az aranyat illetően, de vannak, akik teljesen a bűvöletében élnek.

Azt mondják, több száz éve hallják a legendákat a mesés kincsről, és időről időre számyra kapnak hihetetlen történetek arról, hogy ki hogyan és hol talált csillogó rögöket, de ők mégsem láttak ebből soha semmit.

– Itt minden, ameddig a szem ellát, a nemzeti parkhoz tartozik. Sokan járnak ide kirándulni és pihenni, mi lesz itt, ha jönnek a markolók meg a teherautók? – kérdezte aggódva István.

Fémkeresővel járnak ide a haszonlesők

A nagybörzsönyi, 676 lelket

számláló településen csak legintettek, amikor az aranyról kérdezték őket kollégáink.

– Maguknak, pestieknek minden olyan nagy szám. A Rózsa-hegyen már kigyerekkoromban is működött az aranybánya, de abból sem láttunk semmit, aztán a kommunisták a 70-es években berobbantották.

Azóta is járnak ide a bolondok szitával meg fémkeresőkkel, hogy majd belenyúlnak a tutiba, de itt még, aki szegényen ment föl a hegyre, az úgy is jött le onnét – mesélte mosolyogva Menyes Ferenc, egy helybéli.

1930-ban indult volna a bányászat

A börzsönyi aranyat már korábban is kitermelték volna, de nem lett belőle semmi.

– A területen a késő Árpád-kor óta termeltek ki nemesfémeket, geológiai és geofizikai kutatottságának bőséges az irodalma – kezdte a Borsnak Varga István,

Varga István, okleveles mérnök-közgazdász elárulta, a munka a föld alatt folya, környezetbarát technológiával. A felszínre már csak a kész aranyrudak kerülnének elektromosan hajtott vasút segítségével



a Hun-Bányászat Kutatási, Fejlesztési és Innovációs Kft. tulajdonosa és kutatási igazgatója.

– Az 1930-as években már bejegyezték Párizsban egy bányá-

Nagybörzsöny

A helyiek szerint több száz éve kering a legenda a földük alatt lévő aranyról

FOTÓ: BOVÁRI TAMÁS

**MÁR BEADTÁK A KÉRVÉNYT
A BÁNYÁSZATRA**

mesfém jelenléte a hegységben

AT HOZNA FEL

rából




FOTO: SHUTTERSTOCK

Márianosztra

Stilszerű választás: ottjártunkkor
aranyaság autóba betöltünk



szati társaságot, melynek feladata az itteni arany és ezüst kitermelése lett volna, de a háború akkor közbeszólt. Aztán a szocializmus idején újabb próbafúrásokat és vizsgálatokat végeztek. A kutatási eredmények a Horn-kormány alatt rejtélyesen eltűntek. Pár évvel ezelőtt került elő egy pontos számokat tartalmazó tanulmány egy frankfurti banktrezorból – magyarázta Varga István, aki gigantikus vállalkozásba vágná a csákányát.

450-460 milliárd euró értékű nemesfém

Varga István cége már a tettek mezejére lépett azért, hogy a borsónyi arany a felszínre kerüljön. A rendelkezésre álló adatok, valamint újabb kutatások elvégzése után földmintákat küldtek a világ három, ezzel foglalkozó legjobb független laborjába, ahol kimutatták, hogy a Börzsöny alatti földrétegekben világviszonylatban is magas az arany jelenléte.

– Az általam feltárt és szakemberek által leigazolt számítások

szerint több mint ezer tonna arany, vagyis úgy 450-460 milliárd euró értékű ezüst és arany van a hegy alatt, ebből 36-37 milliárd euró a tiszta nyereség, ami kitermelhető, és ehhez jönnek még az egyéb fémek és ásványi anyagok, amelyeket a kitermelés során a felszínre tudnánk hozni. Ennek a forintra átszámolt tiszta nyeresége 19 000 milliárd forint, tehát a jelenlegi magyar államadósság több mint 40%-a. Arról nem is beszélve, hogy ha beindul a bányászat, az biztos munkahelyet teremt majd a térségben – árulta el a Borsnak Varga István, aki terveit és számításait tavaly októberben elküldte a Magyar Bányászati és Földtani Szolgálathoz (MBFSZ), azt kérve, hogy végezze el a koncessziós bányászati engedély kiírását megelőző érzékenységi és terhelhetőségi vizsgálatot, ami után elindulhat a munka.

Rúdként hoznák a felszínre

– A munka egy 44,23 négyzetkilométeres területen folyna, a Nagyirtás és a Rózsa-hegy kutatási zónában vegyi anyagok és cian felhasználása nélkül, szigorúan a föld alatt környezetbarát, úgynevezett vízmosásos technológiával. A Börzsöny a Natura 2000-es természetvédelmi terület és a Duna-Ípoly Nemzeti Park része, ezért úgynevezett lejtaknákat fúrunk a hegy gyomrába Nagybörzsöny, Márianosztra és Kóspallag határából kiindulva, ezzel érintetlenül hagyva a területet – hangsúlyozta Varga István, akinek tervei szerint minden a mélyben zajlana, csak a kész aranyrudak kerülnének a felszínre elektromosan hajtott kisvasúthálózat segítségével. A vállalkozó hozzátette, a Magyar Bányászati és Földtani Szolgáltatnak jóvá kell hagynia a terület érzékenységi és terhelhetőségi vizsgálatát.

50 ezer milliárd forintnyi arany és ezüst lehet a Börzsönyben

ORIGO2021.11.13. 21:11

Több aranyat rejt a Börzsöny, mint azt eddig gondolták. Egy hónappal ezelőtt egy magyar vállalkozó geológiai kutatásokra hivatkozva azt állította, hogy 13.000 milliárd forintnyi aranyat és ezüstöt rejt a Börzsöny.

Az általam feltárt és szakemberek által leigazolt számítások szerint 45 milliárd euró értékű ezüst és arany van a hegy alatt, ebből 36-37 milliárd euró a tiszta

nyereség, ami kitermelhető, és ehhez jönnek még az egyéb fémek és ásványi anyagok, amelyeket a kitermelés során a felszínre tudánk hozni – mesélte akkor a

Borsnak Varga István, a Hun-Bányászat Kutatási, Fejlesztési és Innovációs Kft. tulajdonosa.


A vállalkozó akkor történelmi feljegyzésekre és régebbi kutatások anyagaira hivatkozott. A rendelkezésére álló adatokat, valamint újabb földmintákat küldött a világ három, ezzel foglalkozó legjobb független laborjába. Teóriája felkeltette három svájci bányászati egyetem figyelmét is, amelyek 7 műhold segítségével készített georadar-kutatás során az eddig hitt mennyiség több mint háromszorosát fedezték fel - írja a Bors.

Ez egész egyszerűen hihetetlen. Azt mindig tudtam, hogy van ott arany, de, hogy ennyi és ilyen sűrűségben az engem is megdöbbentett – fogalmazott a lap



Varga, aki elmondta, a műholdak egy 70 aranyat és 3000 tonna ezüstöt

*Mire kollégáim ezt az írást tallózták, s hozzám került, arra már a másik, sokkal konkrétabb és aktuálisabb része is elkészült, Varga István pedig a barátunk, s az arany ügyet fejlesztő társunk lett. (A leg-
tak végig. Az 500 méteres mélységig vég- frisebb kutatási eredmények: oldaltól zett előzetes elemzés alapján 3000 tonna*



rejt a négyzetkilométernyi földterületet pásztáz- Börzsöny. Ez az arany és az ezüst tőzsdei árfolyamán 153 milliárd euró, ami 50 ezer milliárd forint! Csak halkán jegyzem meg, hogy a teljes magyar államadósság 40 ezer milliárd / nyilatkozta Varga István.

Varga István azt is elmondta, hogy a teljes termelés, tehát a bányászat és a három fázisú dúsítás is a mélyben történne, és csak a kész aranyrudak kerülnének a felszínre egy elektromosan hajtott kisvasúthálózat segítségével. A vállalkozó hozzátette, mielőtt bármilyen bányászat elkezdődne, az államnak ki kell írnia a koncessziót, ami iránt már több nagy bányavállalat is érdeklődik.



A Magyar Eldorádó

Valóságos aranylázbán égnek a a Börzsöny környéki falvak lakói egy most napvilágot látott kutatás miatt, ami azt állítja, hogy 1075,8 tonna aranyat és 909 tonna ezüstöt rejt a hegy gyomra melynek összértéke több mint 37 milliárd euró azaz több mint 13.000 milliárd forint.

Álmosan nyújtóztak a falvak a Börzsöny peremén. Tornácok házaik között az őszi szél vigyázva botlott. Csak egy két börtönör és a pálos kolostor harangjai törték meg a csendet a Márianosztrán, no meg egy a helyiek között sutyorogva terjedő szóbeszéd miszerint több száz tonna aranyat és ezüstöt rejt a föld a falu alatt.

- Hallottam, hogy újra aranyat találtak, de nem új dolog ez itt. Rengeteg arany van a falu alatt, miközben nincs pénzünk sörre. Pedig ha felszínre lehetne valahogy hozni akkor aztán kolbászból lehetne itt a kerítés.- Panaszkodott az egyik falusi a helyi kocsmában. Az itt lakók kissé szkeptikusak a hírek hallatán. Bár több száz éve hallják a legendákat a mesés kincsről és időről időre szárnyra kapnak hihetetlen történetek és históriák arról, hogy ki hogyan és hol talált csillogó rögöket de valahogy mégsem láttak ebből soha semmit. Eddig!

-A területen már a késő Árpád-kor óta termeltek ki nemesfémeket, geológiai és geofizikai megkutatottságának bőséges az irodalma. Az 1930-as években már bejegyezték Párizsban egy bányászati társaságot melynek feladata az itteni arany és ezüst kitermelése lett volna, de a háború akkor közbeszólt. Aztán a szocializmus idején újabb próbafúrásokat és vizsgálatokat végeztek és a rendszerváltás utáni kormányok is foglalkoztak a területtel, majd a kutatási eredmények a Horn

jegyzésekre alapoz. A rendelkezésre álló adatok, valamint újabb kutatások elvégzése után földmintákat küldtek a világ három, ezzel foglalkozó legjobb független laborjába ahol kimutatták, hogy a Börzsöny alatti földrétegekben világvizonylatban is magas az arany jelenléte.

- Az általam feltárt és szakemberek által leigazolt számítások szerint 45- 60 Milliárd euró értékű ezüst és arany van a hegy alatt ebből 36-37 milliárd euró a tiszta nyereség ami kitermelhető és ehhez jönnek még az egyéb fémek és ásványi anyagok amelyeket a kitermelés során a felszínre tudnánk hozni. Ennek a forintra átszámolt tiszta nyeresége 19.000 milliárd forint, tehát a jelenlegi magyar álla-



madósság több mint 40%-a. Arról nem is beszélve, hogy ha beindul a bányászat, az biztos munkahelyet teremt majd a térségben. - Avatott be Varga úr, aki terveit és számításait tavaly elküldte a Magyar Bányászati és Földtani Szolgálathoz (MBFSZ), azt kérve, hogy végezze el a koncessziós bányászati engedély kiírását megelőző érzékenységi és terhelhetőségi vizsgálatot ami után elindulhat a munka. Mindeközben a Nagyborzsónyi kisbolt eladója az ebédszünetét tölti ezért a közért épp zárva volt a mellette lévő étterem meg már régesrég. A szieszta nem zavarja meg az itteniek életét a mindössze 676 lelket számláló településen. Csak a kutyák ugatnak a portákon mikor elhalad a kapu előtt egy két lézengő helybeli nem is sejtve, hogy alatta az út is arannyal van kikövezve.

- Maguknak pestieknek minden olyan nagy szám. A Rózsahegyen már kisgyerek koromban is működött az aranybánya, de abból sem láttunk semmit aztán a kommunisták a 70-es években berobbantották. Azóta is járnak ide a bolondok szitával meg fémkeresőkkel, hogy majd belenyúljanak a tutiba, de itt még aki csórón ment föl a hegyre az úgy is jött le onnét.- meséli mosolyogva Menyes Ferenc, akivel a kocsmá, fodrászüzlet, a posta által határolt bermudaháromszögben futottunk össze. Ennek ellenére egy két helybeli már az arany bővületében él. Ottjártunkkor épp egy aranszínű luxusautó körözött egy bányacsille körül a központba míg Terike a dohánybolt előtt felvetette, hogy mostantól lehetne ingyen a kevert. Mások azonban a környezetért és fákért aggódtak.

- Itt minden, ameddig aszem ellát a nemzeti iparhoz tartozik. Sokan járnak ide kirándulni és pihenni mi lesz itt ha jönnek a markolók meg a teherautók? - Kérdezte aggódva István, aki szerint úgysem látnának ebből semmit a falusiak mert a nagyemberek eltesznek majd mindent.

- A munka egy 44,23 négyzetkilométeres területen folya, a Nagyirtás és a Rózsahegy kutatási zónában vegyi anyagok és cián felhasználása nélkül, szigorúan a föld alatt egy környezetbarát úgynevezett vízmossós technológiával.

A Börzsöny Natura 2000-es természetvédelmi terület és a Duna- Ipoly Nemzeti park része, ezért úgynevezett lejt aknákat fúrának a hegy gyomrába Nagyborzsöny, Márianosztra és Kóspallag határából kiindulva ezzel érintetlenül hagyva a területet. Hangsúlyozta a Hun-Bányászat Kutatási, Fejlesztési és Innovációs Kft. tulajdonosa, Varga Istvántól azt is megtudtuk, hogy a teljes termelés, tehát a bányászat és a három fázisú dúsítás is a mélyben történne és csak a kész aranyrudak kerülnének a felszínre egy elektromosan hajtott kisvasúthálózat segítségével. A

kormány alatt rejtélyesen eltűntek és csak pár évvel ezelőtt került elő egy pontos számokat tartalmazó tanulmány egy Frankfurti banktrezorból. - Kezd bele a történetbe Varga István a HunBányászati Kutatási, Fejlesztési és Innovációs Kft. tulajdonosa és kutatási igazgatója aki gigantikus vállalkozásba vágná csákányát. A cég azonban nem csak a történelmi fel-

vállalkozó hozzátette, hogy mielőtt bármilyen bányászat kezdődne, a Magyar Bányászati és Földtani Szolgálatnak jóvá kell hagynia az érintett terület érzékenységi és terhelhetőségi vizsgálatát. A HunBányászati Kft. ezt az engedélyt októberben megkérte. A többi már szerencse kérdése.

HUN-BÁNYÁSZAT KUTATSI.FEJLESZTÉSI ÉS INNOVÁCIÓS KFT

H-1153 BUDAPEST Bocskai u 177 SZABADALMI BEJELENTÉSE

Szellemi Tulajdon Nemzeti Hivatala
hegységben arany és ezüst bányá
műszaki létesítési terv szabadalmi védetség
bejelentése 2021.1.13. POSTAI TÉRTIVE VÉNYES LEVÉLLEL

Tárgy: Létesítési terv szabadalmi bejelentés.
1081 BUDAPEST II. János Pál pápa tér 7
Hivatal!

Börzsöny
nyitás

Tisztelt

Társaságunk 2018-óta foglalkozik Magyarország- Pest megye Börzsöny hegységben termés arany és termés ezüst, zöld mezős bányá nyitás kutatással. A kutatás befejeződött az ügyvezető igazgató munkaköri leírás szerinti feladata, az általa feltalált – eddig ismeretlen új mérnöki megoldás a létesítési terv szabadalmaztatása szolgálati szabadalomként.

A létesítési terv mérnöki megoldás ,szabadalom tulajdonosa: Vargáné dr. Lőrincz Edit ügyvezető szolgálati szabadalma. Címe: 1153 Budapest Bocskai ú 177.

A létesítési terv szabadalmi bejelentője és a védetség jogosultja: Hun – Bányászat Kutatási,Fejlesztési és Innovációs KFT Székhelye: 1153 Budapest Bocskai ú 177.

A szabadalmi védetség területe: Kizárólag Magyarország területe A

létesítési terv megnevezése:

Nemesfém bányá és feldolgozó üzem nyitása Börzsöny hegységben a természetvédelmi terület alatt a hegy gyomrában 55-60 méter mélységben kialakított bányaiüzemekben. A védett terület alatt – önkormányzati / nem védett területről / indított lejt aknákkal érjük el a nemesfém dúsulás területét.

A mérnöki műszaki megoldás, a LÉTESÍTÉSI TERV részletezése HUNGARY-BÖRZSÖNY HEGYSÉGBEN

TERMÉS ARANY ÉS TERMÉS EZÜST BÁNYA NYITÁS LEHETŐSÉG A NATURA 2000 ÉS A

DUNA-IPOLY

NEMZETI PARK FOKOZOTTAN

VÉDETT TERÜLETÉN KÍVÜL FEKVŐ IPARI BESOROLÁSÚ INGATLAN TERÜLETEKRŐL

- MÁRIANOSZTRA KÖZSÉG, NAGYBÖRZSÖNY KÖZSÉG, KÓSPALLAG KÖZSÉG,

- PERŐCSÉNY KÖZSÉG

AZ ÖNKORMÁNYZATOK KÖZIGAZGATÁSI TERÜLETÉRŐL INDULÓ LEJT AKNA RENDSZER MEGNYITÁSA A FÖLD FELSZÍNE ALATT KIÉPÍTETT BÁNYAIÜZEMEK , FELDOGOZÓ ÜZEMEK ÉS ÖNTÖDÉK MEGÉPÍTÉSE, MELY INGATLANOK NEM TARTOZNAK A VÉDETT TERÜLETEK KÖRNYEZETVÉDELMI TILALMA ALÁ.

AZ MBFSZ-hez beadott érzékenységi és terhelhetőségi vizsgálati anyagunkat a Bányahatóság lefolytatta, az eredményt az www.mbfsz.hu honlapján közzé tette. A koncessziós bányászati pályázat kiírását környezetvédelmi szempontból javasolja! A mérnöki létesítési terv szerint az arany és ezüst vízzel történő kimosása engedélyezett, CIÁNOS arany kioldásra NINCSEN szükség MÉRNÖKI MŰSZAKI MEGOLDÁS ALAPJÁN LÉTESÍTÉSI TERV SZABADALMI BEJELENTÉS HUNGARY-BÖRZSÖNY HEGYSÉGBEN

TERMÉS ARANY ÉS TERMÉS EZÜST BÁNYA NYITÁSI LEHETŐSÉG A NATURA 2000 ÉS A DUNA-IPOLY NEMZETI PARK FOKOZOTTAN VÉDETT TERÜLETÉN KÍVÜL FEKVŐ IPARI BESOROLÁSÚ TERÜLETEKRŐL –

MÁRIANOSZTRA KÖZSÉG I.SZ. LEJT AKNA LEJÁRAT + KÖZPONTI FELDOGOZÓ ÜZEM

NAGYBÖRZSÖNY KÖZSÉG II.SZ. LEJT AKNA LEJÁRAT + FELDOGOZÓ ÜZEM

KÓSPALLAG KÖZSÉG III.SZ. LEJT AKNA LEJÁRAT + FELDOGOZÓ ÜZEM

PERŐCSÉNY KÖZSÉG IV. SZ. LEJT AKNA LEJÁRAT + FELDOGOZÓ ÜZEM

AZ ÖNKORMÁNYZATOK KÖZIGAZGATÁSI TERÜLETÉRŐL – VÁSÁROLT SAJÁT TULAJDONÚ VAGY BÉRELT IPARI BESOROLÁSÚ INGATLANOKRŐL – AZ INDULÓ LEJT AKNÁK ELHELYEZKEDÉSE SZABADALMI VÉDETSÉGET KÍVÁNO EGYEDI MÉRNÖKI MEGOLDÁS: LEJT AKNÁK , BÁNYAJÁRATOK ÉS ALAGUTAK LÉTESÍTÉSÉRE AZÉRT SZÜKSÉG, HOGY EGVÉDJÉK A DUNA- IPOLY NEMZETI PARK VÉDETT TERÜLETÉT, S MINDEN TERMELESSSEL KAPCSOLATOS MUNKA A 4 TELEPÖLST VÉDVE A FÖLD ALÁ KERÜLNE (...)

NATURA 2000 SZIGORÚAN VÉDETT TERÜLETEKEN

A FÖLD FELSZÍNÉN, A DOMBORZATON A BÁNYATÖRVÉNY, A TERMÉSZETVÉDELMI TÖRVÉNYEK ÉS A KÖRNYEZETVÉDELMI TÖRVÉNY ÉRTELMEBEN BÁNYÁSZATI TEVÉKENYSÉGET VÉGEZNI NEM LEHET!

A I-II-III-IV SZÁMÚ LEJT AKNÁKKAL – FŰRT ALAGUTAKKAL – ÉRJÜK EL A FÖLD FELSZÍNE ALATT CCA. 55-60

MÉTER MÉLYSÉGBEN - FŰRT CSARNOKOK -A VASBETON ÉS ACÉL SZERKEZETEKSEL ÉPÍTETT CSARNOKOKAT,

AHOL: - NEMESFÉMEK, TERMÉS ARANY ÉS TERMÉS EZÜST KÖZETEK ALPIN IPARI MALMOKBAN TÖRTÉNŐ

TÖRÉSE TÖRTÉNIK - KÉT FÁZISBAN – 1- 1,5 MM SZEMCSEMÉRETRE.

- A FÖLD ALATT KIKÉPZETT ÜZEMCSARNOKBÓL SPECIÁLIS FŰRÓ BERENDEZÉSEKKEL - BAJORORSZÁG BAUER AG LANCTALPAS ÖNJÁRÓ FŰRÓGÉPÉVEL - ALAKÍJTUK KI, FŰRJÜK LE A 150-500 MÉTER MÉLY FÜGGŐLEGES AKNÁK TALPPONTI MÉLYSÉGÉT ELÉRVE AZOKAT A NEMESFÉM DÚSULÁSOKAT, MELYEKET MÉLYFŰRÁSOKKAL ÉS A GEORADAR ÉS A GEOSZKENNER KUTATÁSOK MEGERŐSÍTETTEK.

- AZ IPARI ALPIN MALMOKKAL 1-1,5 MM SZEMCSE MÉRETTRE LETÖRT NEMESFÉM TARTALMÚ ZÚZALÉKOT IPARI SZÁLLÍTÓSZALAGGAL ÉS A KISVASÚT CSILLÉIBEN SZÁLLÍTJUK EL:

- A, MÁRIANOSZTRAI

- B, NAGYBÖRZSÖNYI FELDOGOZÓ ÜZEMBE TOVÁBBI FELDOGOZÁSRA.

A TÉRKÉPEN BEMUTATOTT I-II-III-IV SZÁMÚ LEJTAKNÁK MELLETT A MELLÉKELT ÉPÜLET EGYÜTTES HOMLOKZATÁT KIVÉVE A FÖLDSZINTEN KÍVÜL A TÖBB SZINTES ÉPÜLET A FÖLD ALÁ LESZ SÜLLYESZTVE:

- A FÖLDSZINTEN AZ ELŐZETES RAJZOKON LEÍRT, I.SZ LEJTAKNA LEJÁRATA, SZENT BORBÁLA TEMPLOM, IRODAI, SZOCIÁLIS ÉS EGYÉB LÉTESÍTMÉNYEK LESZNEK BEÉPÍTVE,

- MÍNUSZ 1 SZINTEN FELDOLGOZÓ ÜZEMEK,

- MÍNUSZ 2 SZINTEN VÍZTÁROZÓ, ZAGYTÁROZÓ ÉS SZIVATTYÚHÁZ LESZ TELEPÍTVE, EBBE A VÍZTÁROZÓBA ÉRKEZIK A DUŊA FOLYAMBÓL ÉRKEZŐ MOSÓVÍZ, MELYET AUTOMATIKUS VÍZSZINT

64

A jövő történelme 2022/01
országkrónika könyvújság

Leleplező

SZABÁLYOZÁS TART FELTÖLTVE.

- I.SZ. LEJTA AKNA HELYE MÁRIANOSZTRA KÖZSÉG TERÜLETÉN A KÖZPONTI ÉPÜLETE A FELDOLGOZÓ ÜZEMMEL: AZ ÉPÜLET EGYÜTTESBE TELEPÍTETT TECHNIKA TELJES VERTIKUMÁBAN VÉGZI EL A TECHNOLÓGIAI FELADATOKAT AZ:

- ARANY ÉS EZÜST SZEMCSÉK A VULKÁN 1-1,5 MM ZÚZALÉKRA LE-



TÖRT KÖZETÉBŐL ÉS A VULKÁNUS ISZAPBÓL A PORSZERŰ ANYAGÁNAK SÍKSZEPARÁTORRAL – ŐRVÉNYÁRAMÚ TECHNOLÓGIÁVAL TÖRTÉNŐ SZÉTVÁLASZTÁSÁT.

- A HIDROCIKLONNAL A MARADÉK ARANY ÉS EZÜST RÉSZECSKÉK KERÜLNEK A GRAVITÁCIÓ ELVÉN KIMOSÁSRA,

- A HAGYOMÁNYOS VIZES

ARANYMOSÁS A LEGFINOMABB PORSZERŰ ARANY SZEMCSÉKET IS KI-MOSSA A HIDROCIKLON BERENDEZÉSBŐL KIKERÜLŐ ZAGYBÓL.

Támogassuk a Nemzeti Hírhálót!

Kedves Olvasó!

Sajnos a kényelmetlen igazságra nem annyira vevők az olvasók, inkább

továbbra is hallgatnak a kormánymédia megnyugtató hazugságaira.

Kérem támogatását, ha nem szeretné a Hírháló is anyagilag ellehetetlenülni és feladja 16 év fontos működése után. Nem szórakozásra és mihaszna dolgok vásárlására, életfenntartásra csupán, immáron túlélésre.

OTP számlaszámom a szokásos: 11773425-04051613 IBAN: HU67117734250405161300000000

SWIFT KÓD (BIC): OTPVHUB

További részletek a honlapon:

Támogatási lehetőség Köszönettel: Kovács János mindenek

- AZ ÖSSZEJÜJTÖTT ARANY ÉS EZÜST SZEMCSÉKET ÉS A POR ALAKÚ VULKÁNUS ARANYPORT 7999 FINOMSÁGÚ KOKILLÁKBA ÖNTIK KI A DŰRVA ÖNTŐDÉBEN. A

FINOM ÖNTÉST SPECIÁLIS ELEKTROMOS ÍVKEMENCÉBEN VÉGZIK, AHOL 9999 FINOMSÁGÚ ARANY ÉS EZÜST RUDAK LESZNEK KIÖNTVE CCA. 12 KILÓGRAMMOS BANKI KOKILLÁKBA, MELY A KÉSZTERMÉ.

- II.SZÁMÚ LEJT AKNA HELYE NAGYBŐRZSÖNY KÖZSÉGBEN FEKSZIK A HOMLOKZATOT KIVÉVE A FÖLD FELSZÍNE ALATT LESZ MEGÉPÍTVE AZ ÉPÜLET EGYÜTTES.

- A NAGYBŐRZSÖNYI ÜZEMI ÉPÜLETBE TELEPÍTETT TECHNOLÓGIAI RENDSZER UGYANAZZAL A TECHNOLÓGIÁVAL DOLGOZIK, MINT A MÁRIANOSZTRAI ÜZEM.

A III.SZÁMÚ LEJT AKNA KÓSPALLAG KÖZSÉG TERÜLETÉN FEKSZIK, A HOMLOKZATOT KIVÉVE AZ ÉPÜLET A FÖLD FELSZÍNE ALATT LESZ MEGÉPÍTVE.

A FELDOLGOZÓ ÜZEM A NAGYÍRTÁSPUSZTAI BÁNYÁBÓL CSILLÉKEN ÉS SZÁLLÍTÓSZALAGON IDE ÉRKEZŐ RIOLIT ÉS DÁCIT TUFÁ ÉPÍTŐIPARI ALAPANYAGOKBÓL CEMENT HOZZÁADÁSÁVAL – BETONKEVERŐ TECHNOLÓGIÁVAL – FALAZÓ BLOKKOKAT ÉS TÉGLÁKAT ÖNT KI AZ ÉPÍTŐIPAR SZÁMÁRA.

- A IV.SZÁMÚ LEJT AKNA PERŐCSÉNY KÖZSÉG TERÜLETÉN FEKSZIK, AZ ÉPÜLET EGYÜTTESNAK A HOMLOKZATÁT KIVÉVE AZ ÉPÜLET A FÖLD FELSZÍNE ALATT LESZ MEGÉPÍTVE.

A KURUC PATAKI BÁNYATESTBŐL BÁNYA CSILLÉKEN ÉS SZÁLLÍTÓSZALAGON KERESZTŰL

ÉRKEZIK A PERŐCSÉNYI BETON ÜZEMBE A NEMESFÉM BÁNYÁSZAT SORÁN KELETKEZETT MÁSODLAGOS FELHASZNÁLÁSRA ALKALMAS RIOLIT ÉS DÁCIT TUFÁ ALAPANYAG. AZ ÜZEMBEN CEMENT HOZZÁADÁSÁVAL – BETONKEVERŐ RENDSZERREL – ÖNTIK KI AZ ÉPÍTŐIPARBAN HASZNÁLHATÓ FALAZÓ BLOKKOKAT ÉS A TÉGLÁKAT.

A NAGYÍRTÁSPUSZTAI ALTÁRÓBAN, BÁNYÁKBAN TÖRTÉNIK A CCA. 60-150 MÉTER KÖZÖTT A NEMESFÉM TARTALMÚ KÖZET KIBÁNYÁSZÁSA. A KIBÁNYÁSZOTT KÖZET ROBOTIKÁVAL VEZÉRELT KÖTŐRŐ ÜZEMBE KERÜL, AHOL KÉT LÉPÉSBEN ALPIN MALMOKKAL DŰRVA ÉS FINOMÓRLÉSEN MEGY KERESZTŰL 1-1,5 MM-ES SZEMCSÉMÉRETE. AZ ANYAG SZÁLLÍTÓSZALAGON KERESZTŰL KERÜL A MÁRIANOSZTRAI FELDOLGOZÓ ÜZEMBE FELDOLGOZÁSRA. TOVÁBBI

A KURUC PATAK BÁNYAÜZEM CCA. 55-60 MÉTER MÉLYSÉGBEN KEZDŐDIK ÉS CCA 500 MÉTER MÉLYSÉGEN ÉRI EL A FÜGGŐLEGES AKNA A TALPPONT MÉLYSÉGET. A KURUCPATAKI

BÁNYAÜZEMET KÉT LEJT AKNÁVAL ÉS A KIFÜRT ALAGUTTAL LEHET ELÉRNI NAGYBÖRZSÖNYBŐL A II.SZ LEJT AKNÁN KERESZTÜL ÉS A NAGYÍRTÁSPUSZTAI FÜRT ALAGÚTON ÁT. MINDKÉT 4 MÉTER ÁTMÉRŐJŰ ALAGÚTBAN 760 MM-ES KESKENY NYOMTÁVÚ VASÚT ÉS IPARI SZÁLLÍTÓSZALAG VISZI A LETÖRT BÁNYÁSZATI TERMÉKEKET A FELDOLGOZÓ ÜZEMEKBE. A KUTATÓ FURÁSOK ELEMZÉSE ÉS A GEORADAR-GEOSZKENNER KUTATÁSI TECHNIKA ELŐZETES BECSLÉSE SZERINT A BÖRZSÖNY HEGYSÉGBEN: - CCA. 3.000 TONNA TERMÉS ARANY ,

65

- CCA. 3.000 TONNA TERMÉS EZÜST ÁSVÁNYI POTENCIÁL BÁNYÁSZHATÓ KI CCA. 65-70 KM² TERÜLETEN CCA. 500 MÉTER MÉLYSÉGIIG. A FENTIEKBEN ISMERTETETT BÁNYÁSZATI POTENCIÁL MEGHALADJA A 160 MILLIÁD EURÓT. A BÖRZSÖNY HEGYSÉG ARANY ÉS EZÜST BÁNYA NYITÁS KONCESSZIÓS BÁNYÁSZATI JOG MEGSZERZÉSE ÉRDEKÉBEN A FENT ISMERTETETT: EGYEDÜLÁLLÓ ÉS KÜLÖNLEGES MÉRNÖKI LÉTESÍTÉSI TERVET MINT EDDIGI GLOBÁLIS TUDÁSUNK ALAPJÁN EGYEDI MÉRNÖKI

MEGOLDÁST, LÉTESÍTÉSI TERVET KÉRJÜK SZABADALMI VÉDETTSÉGGEL ELLÁTNI SZÍVESKEDJENEK A HUN-BÁNYÁSZAT KFT RÉSZÉRE.

delmi magazinjában. Ahhoz, hogy a BÖRZSÖNY aranybánya nyitása projektet megértsék el kell olvasni a következő csatolást is, a 11.0 power point anyagot, melyet az MBFSZ Hatóság és az



A VÉDETTSÉGET CSAK MAGYARORSZÁG TERÜLETÉRE KÉRJÜK KITERJESZTENI! TISZTELETTEL BUDAPEST 2021.12.01. VARGÁNÉ DR.LŐRINCZ EDIT ÜGYVEZETŐ IGAZGATÓ MELLÉKLET: CÉGKIVONAT

Bányászat Hun

<hunbanyaszat@gmail.com>

2021. dec. 1. 19:05 Uraim!

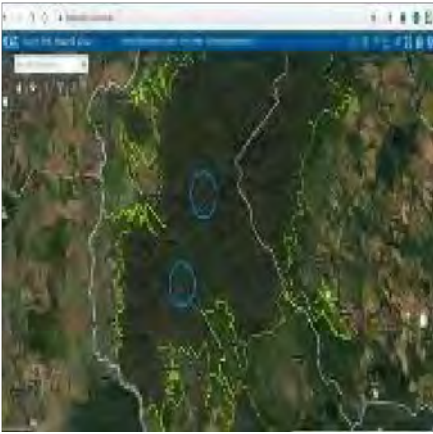
A riport 9 perc terjedelemben várhatóan szombaton megy le a HÍR TV környezetvé-

ITM megkapott egy éve és ennek alapján készítette el a környezetvédelmi érzékenységi és terhelhetőségi vizsgálatot, mely egyetlen pontjában sem VÉTŐZTA meg a 15 szakhatóság projekt koncessziós pályázati kiírását, vagyis az aranybánya megnyitásának a lehetőségét! A koncessziós kiírásra várhatóan a 2022 választás után kerül sor, ha marad a kormány a Rogán Antal dönt!??

Most ami nagyon fontos:

1, Ki kell fizetni a svájci 4passion Holding

amiért nekem átadta az apportot / ami már nem visszahívható, mivel a Társaság per, teher és igénymentes tulajdona / és nem a mai gazdasági ellenfeleinknek!



Béla megbízta dr. Weinzierl Tamás ügyvédet, hogy 20 m Ft áron / még ma ennyi, de holnap többet kérhet a Béla / a 10 %-os 20 m Ft névértékű üzletrésze azonnali értékesítésére!

A további együttműködés feltétele a fentiek megoldására tett szándéknyilatkozat és banki fedezet igazolás kiadása.

A Varga's Invest & Consulting Zrt. hajlandó a többségi üzletrészt eladni, ha szükséges a 90%-os üzletrészt értékesíteni!

Ma más léptékben kell gondolkodni, mint amiben eddig éltünk! Én a családi cégünkkel - befektető nélkül - nem tudnám a koncesszióig elvinni a projektet, és a bányászati jogot megszerezni!

Azt tudnotok kell, hogy a teljes Börzsöny hegység arany és ezüst készlete a VILÁGON JELENLEG a legnagyobb bányászati potenciált adja!

- 114 millió uncia arany.

- 93 millió uncia ezüst a nemesfém potenciála teljes Börzsöny hegység alatt,

ami termés arany és termés ezüst vízszintig mosható! NIN-

CSEN CIÁNOS TECHNOLOGIA!

Üdvözlettel: Varga Pista

PROGNÓZIS A GEORADAR



ELŐZETES
FELMÉRÉSE ALAPJÁN
2021.11.06.

AMENNYIBEN BIZONYÍTÁST NYER AZ ELŐZETES GEORADAR FELMÉRÉS A BÖRZSÖNY HEGYSÉGBEN LÉVŐ NEMESFÉM KÉSZLET, AKKOR MAGYARORSZÁG BÖRZSÖNY HEGYSÉG BÁNYÁI VESZIK ÁT A VILÁG LEGNA-

GYOBB ARANY KÉSZLETÉT.

MILLIÓ UNCIA ARANYBAN KIFEJEZVE

1, MAGYARORSZÁG

BÖRZSÖNY HEGYSÉGBEN ARANY ÉS EZÜST BÁNYA BÁNYÁSZATI POTENCIÁL

ARANY KÉSZLET. 114

EZÜST KÉSZLET 93

2, PEBBLE BÁNYA USA DÉL-ALASZKA A

BRISTOL RÉGIÓBAN 71

3, KERR SUPHUREIS MICHEL BÁNYA KANADA 47

4, NORTE ABIERTO

DÉL-AMERIKA ANDOK

ATACAMA 46

5, SUKOL LOG OROSZORSZÁG

SZIBÉRIA 45

6, DOMIN BÁNYA USA

ALASZKA. 39

7, SIEMBRA MINERA

VENEZUELA. 26,7

8, REKO DIQ

PAKISZTÁN 25,3

9, LA COBSA

KOLUMBIA 23,3

10, CASABELL

ECUADOR. 21,5

11, WAFI GOLPU

PÁPUA

ÚJ GHINEA 21

BUDAPEST 2021.11.07.

VARGA ISTVÁN KUTATÁSI IGAZGATÓ SK.

A lelőhely aranya, ezüstje, felkutatási és kitermelési módja beadásra került.

Varga István és a HUN nyert

Szabadalmi

védelmet

kapott a

Börzsöny

3000 tonna

aranya, és

3000 tonna

ezüstje!

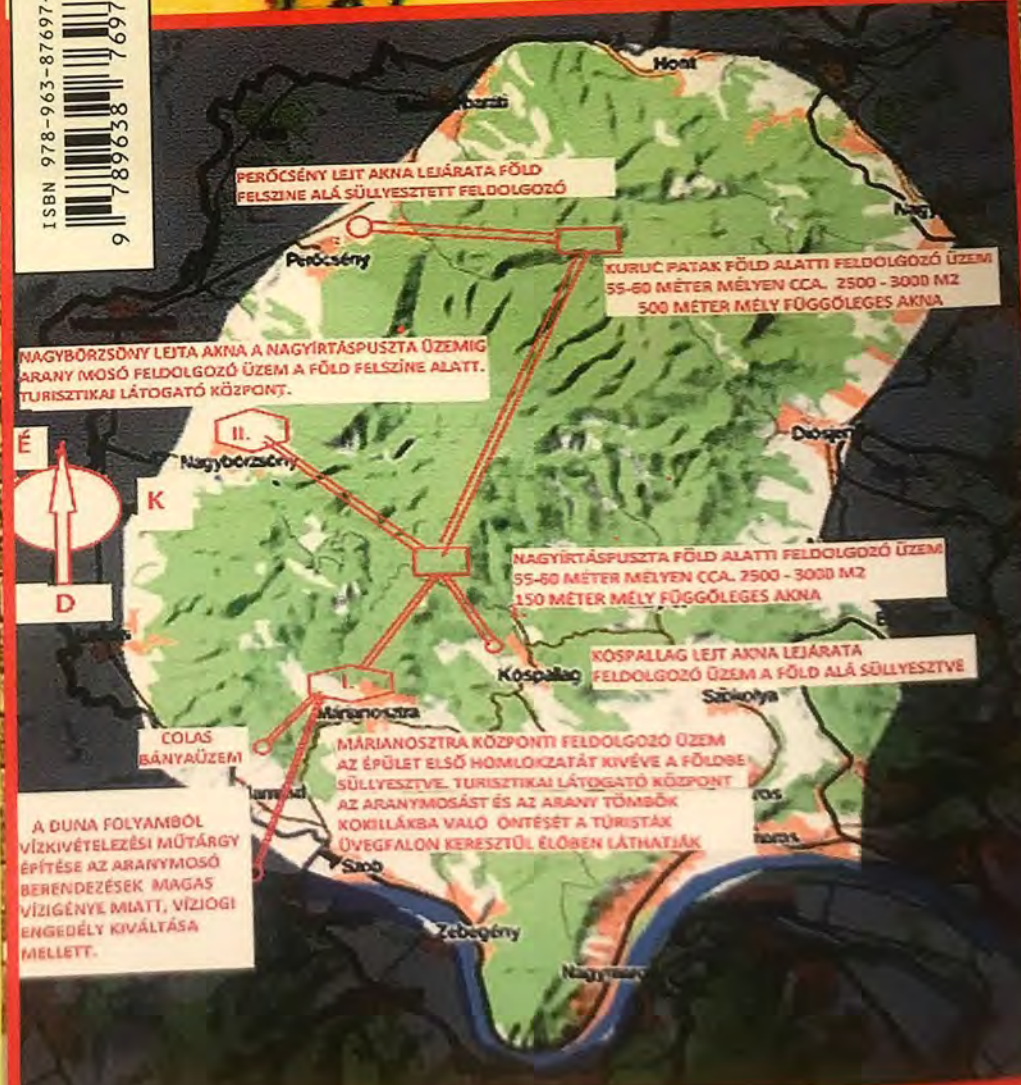
Nemzeti

kinccs is

lehetne?



ISBN 978-963-87697-7-0
22001
789638
769770
9



Leleplező Zsebkönyv

Tőke Péter Sheldon, Július Mohácsi

Magyarország – HUNGARY

Amerikai Egyesült Államok - USA



2023-tól

Ha a HIPERINFLÁCIÓ és a drágulás ellen kevés a rezsicsökkentés:

**mentsd a vagyontkád:
az arany, de más is véd!**

Intermix Budapest kiadó

Ára 1.290 Ft.